

Схема расположения границ публичного сервитута

Объект: Газопровод-ввод до границы земельного участка по адресу: Пермский край, м.о. Пермский, с. Лобаново, ул. Рубиновая, д.8 (под строительство газопровода давлением до 1,2 МПа, для размещения которого не требуется разрешения на строительство)

Местоположение: Пермский край, м.о. Пермский, с. Лобаново, ул. Рубиновая

Площадь публичного сервитута: 242 кв.м. (в т.ч. 59:32:3960006:7047 - 68 кв.м.; 59:32:3960006:7078 - 106 кв.м.; 59:32:3960006:7079 - 68 кв.м.)

Категория земель: земли населенных пунктов

Описание границ смежных землепользователей:

От точки 1 до точки 2 - земельный участок с кадастровым номером 59:32:3960006:7062

От точки 2 до точки 3 - земельный участок с кадастровым номером 59:32:3960006:7047

От точки 3 до точки 4 - земельный участок с кадастровым номером 59:32:3960006:7078

От точки 4 до точки 5 - земельный участок с кадастровым номером 59:32:3960006:7079

От точки 5 до точки 6 - земельный участок с кадастровым номером 59:32:3960006:7054


От точки 6 до точки 7 - земельный участок с кадастровым номером 59:32:3960006:7055

От точки 7 до точки 8 - земельный участок с кадастровым номером 59:32:3960006:7079

От точки 8 до точки 9 - земельный участок с кадастровым номером 59:32:3960006:7078

От точки 9 до точки 1 - земельный участок с кадастровым номером 59:32:3960006:7047

Условные обозначения:


 - Границы и учетный номер зоны с особыми условиями использования территории, сведения о которых внесены в ЕГРН
59:32-6.553


Каталог координат, м
Система координат: МСК-59, зона 2
Метод определения координат - Геодезический

№ точки границы	X	Y	Средняя квадратическая погрешность положения характерной точки (Mt), м
1	502013.91	2233732.97	0.1
2	502006.68	2233719.64	0.1
3	502010.41	2233717.17	0.1
4	502016.26	2233713.29	0.1
5	502020.04	2233710.79	0.1
6	502026.20	2233722.15	0.1
7	502027.25	2233724.09	0.1
8	502023.48	2233726.60	0.1
9	502017.63	2233730.49	0.1
1	502013.91	2233732.97	0.1

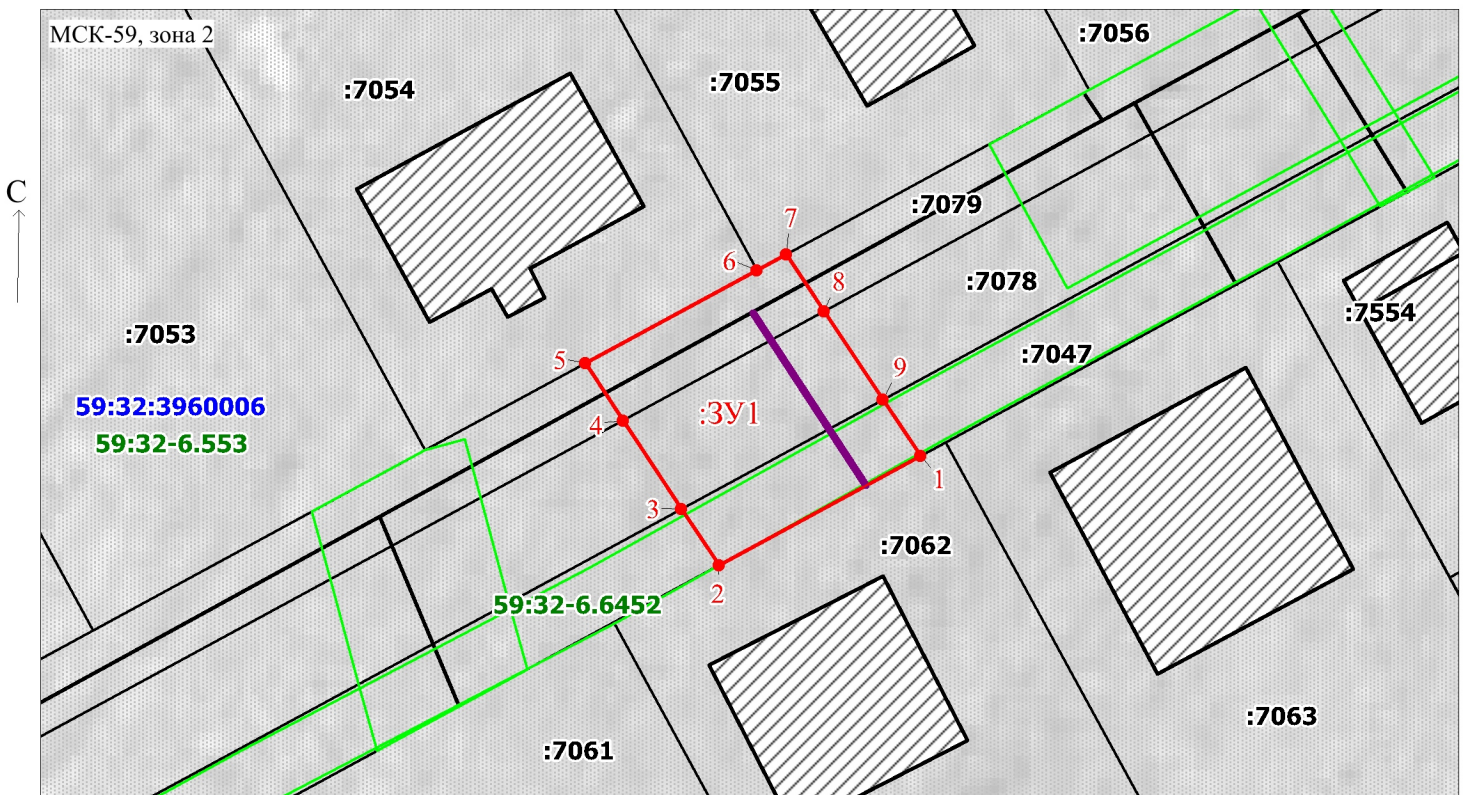
 - Проектное местоположение инженерного сооружения

 - Проектные границы публичного сервитута

 1 - Обозначение характерной точки проектной границы публичного сервитута

 - Границы и номер земельного участка, сведения о которых внесены в ЕГРН

59:32:3960006 - Номер кадастрового квартала



Масштаб 1:500

Заявитель: _____

/ Офишкина И.В.

(подпись, расшифровка подписи)